

ESTÂNCIA VELHA

PORTÃO

NOVO HAMBURGO














PORTÃO

NOVO HAMBURGO

SAPUCAIA DO SUL

LEGENDA

-  Limite Municipal
-  Perímetro Urbano
-  Rio dos Sinos
-  Arroios
-  Dique
-  Lagos
-  Áreas públicas destinadas a lazer, educação, saúde ou preservação

| | Área | Perímetro |
|---|--------------------------------|-----------|
|  MACROZONA URBANA | 71,46 Km ² (69,15%) | 69,03 Km |
|  MACROZONA DE EXPANSÃO URBANA | 4,16 Km ² (4,03%) | 11,50 Km |
|  MACROZONA RURAL | 6,37 Km ² (6,16%) | 12,30 Km |
|  MACROZONA DE PROTEÇÃO AMBIENTAL | 21,35 Km ² (20,66%) | 45,55 Km |



PREFEITURA MUNICIPAL DE SÃO LEOPOLDO

Secretaria Geral de Governo - SGG
DIRETORIA DE URBANISMO

MACROZONEAMENTO

MAPA
01

ÁREA DO TERRITÓRIO
102,738 Km²

ESCALA
1/25.000

DATA
AGOSTO/2018

ANEXO I